

PLANO DE AÇÃO PARA MANEJO E CONTROLE DE ESCORPIÃO .

2020-2021



SECRETARIA MUNICIPAL DE
SAÚDE

PREFEITURA MUNICIPAL
DE PALMITAL/SP/2020

EQUIPE ELABORADORA

JOSÉ ROBERTO RONQUI
Prefeito Municipal

DANIELE ANDRADE DOS SANTOS
Secretária de Saúde

LUCÉIA CRISTINA SARTORI SEGANTINI
Enfª Coordenadora da Vigilância Epidemiológica

SIDNEI APARECIDO PACHECO
Agente Controle de Endemias

VIVIANE SOARES DE GODOY
Enfª Coordenadora da Atenção Básica

ANTÔNIO OSMAR DA SILVA JUNIOR
Coordenador da Vigilância Sanitária

GABRIEL BERTON PEREIRA
Diretor do Serviço Autônomo de Água e Esgoto

CLEONICE DA SILVA ROCHA MENDES
Secretária da Educação e Cultura

PEDRO ÂNGELO MONTECHESI KIRNEW
Secretario de Agricultura, Meio Ambiente e Estradas Rurais

PAULO TANNO
Diretor de Obras

SUMÁRIO

| | |
|--|----|
| 1. INTRODUÇÃO..... | 04 |
| 1.1. Caracterização do Município..... | 04 |
| 1.2. Infestação e Escorpionismo no Município..... | 07 |
| 1.3. Estratificação de Risco..... | 09 |
| 2. OBJETIVOS..... | 11 |
| 2.1 Geral..... | 11 |
| 2.2 Específicos..... | 11 |
| 3. VIGILÂNCIA DO ANIMAL e HUMANA..... | 11 |
| 3.1 Notificação..... | 11 |
| 3.1.1 Para caso de avistamento ou captura do escorpião pelo munícipe | 11 |
| 3.1.2 Na ocorrência de acidente com escorpião..... | 13 |
| 3.2 Atendimento à Notificação..... | 16 |
| 3.2.1 Notificação sem acidente..... | 16 |
| 3.2.2 Notificação com acidente..... | 16 |
| 3.2.3 Investigação por busca ativa..... | 16 |
| 3.3 Monitoramentos, Análise e Socialização das informações..... | 17 |
| 3.4 Vigilância e Assistência a Acidentados..... | 17 |
| 3.4.1 Locais de acesso e cuidados | 18 |
| 4.MANEJO AMBIENTAL..... | 20 |
| 5. EDUCAÇÃO EM SAÚDE..... | 21 |
| 6. CRONOGRAMA OPERACIONAL..... | 22 |

1. INTRODUÇÃO

1.1. Caracterização do Município

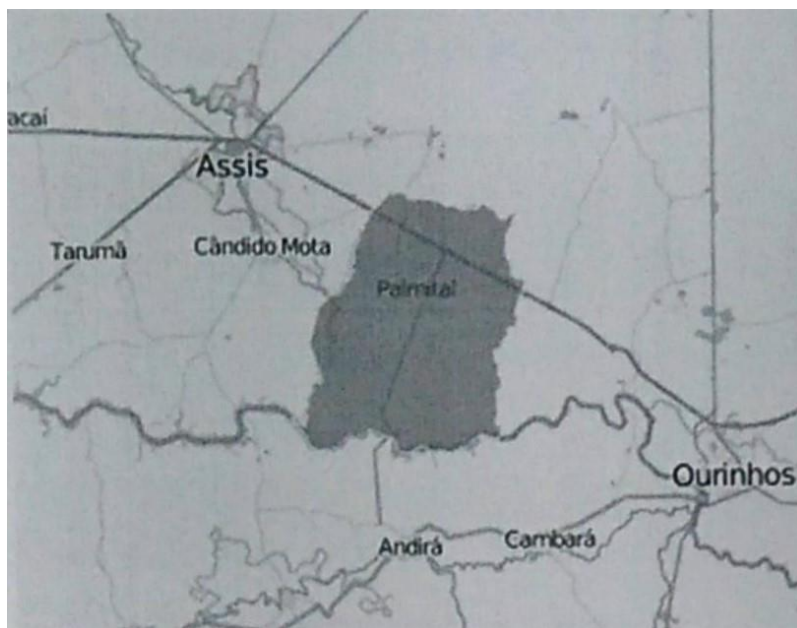
DADOS GERAIS

Palmital é um município brasileiro do estado de São Paulo. Localizado a uma latitude 22^o47'20" sul e a uma longitude 50^o 13'03" oeste, estando a uma altitude de 508 metros. Distância até a capital: 418 m2.



| | |
|------------------------------------|--------------------------|
| População estimada 2019 | 22.168 |
| População 2020 | 21.186 |
| Área da unidade territorial (Km) | 548.230 |
| Densidade demográfica (hab./Km) | 38,67 |
| Taxa de urbanização; | 80% |
| % de esgotamento sanitário; | 92,6% |
| % de arborização de vias públicas; | 70% |
| % de urbanização de vias públicas; | 75% |
| Cemitério público | 1 |
| Creches públicas | 5 |
| Escolas públicas | 10 |
| Escolas particulares | 2 |
| Código do município | 3535309 |
| Gentílico | Palmitalense |
| Bioma | Cerrado e Mata Atlântica |
| Prefeito | José Roberto Ronqui |

Fonte: (IBGE 2010).



A população estimada total 22.041 sendo que a urbana é de 19.427 mil habitantes e a rural são de 1.759 mil habitantes (fonte DATASUS, IBGE-2010), sendo 100% abastecida pelo serviço de água e esgoto — SAAE, do município. A coleta de lixo domiciliar é 100% a cargo da prefeitura, temos a ACIPAL (Associação dos Catadores de Materiais Reciclados) com 23 associados que realiza coleta em torno de 100% de resíduos sólidos, assim como 15 catadores autônomos de material reciclável que contribui com a coleta na cidade. Atualmente o lixo hospitalar está sendo coletado e incinerado pela empresa AF Fernandes Ambiental-ME, situada na cidade de Votuporanga/SP. A economia do município baseia-se em atividades comercial, agropecuária, industrial, predominando a agricultura canavieira com usinas de açúcar e álcool.

A Secretaria Municipal de Saúde de Palmital é composta de:

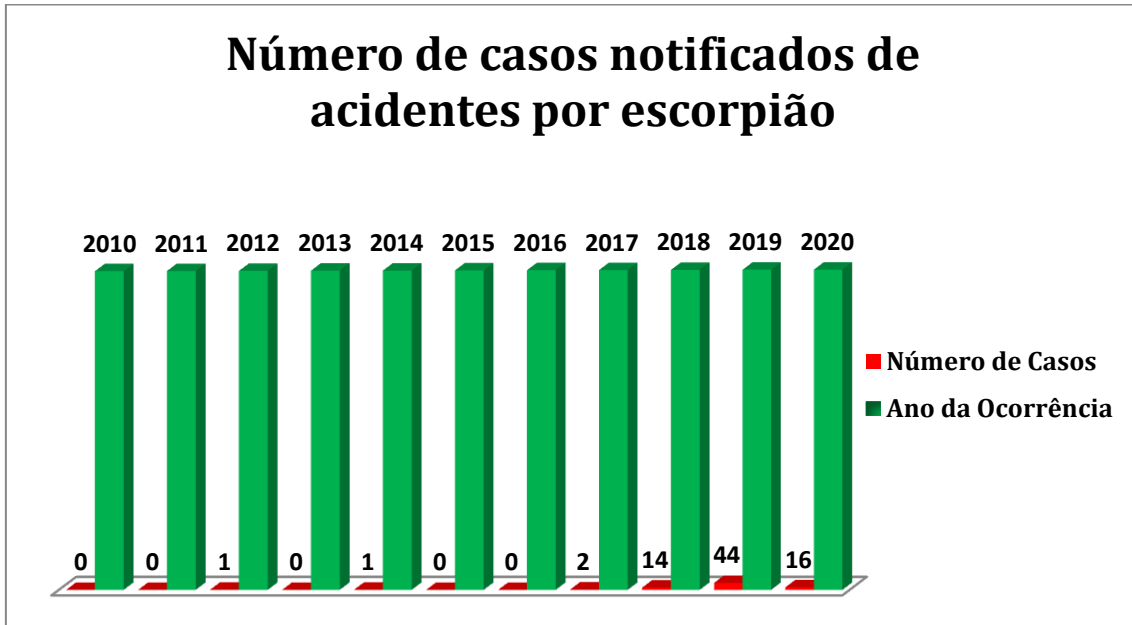
- 01 Santa Casa de Misericórdia disposta de 16 leitos da clínica médica.
- 01 Pronto Socorro disposta de 08 leitos de observação.
- 01 Unidade de SAMU.
- 01 Centro de Saúde.
- 05 Unidades Estratégia de Saúde da Família.
- 27 Veículos que auxiliam no transporte de usuários (12 ambulâncias, 03 Vans e 08 Carros).

- 01 Caminhonete para transporte de pacientes e medicações da farmácia municipal;
- 01 Caminhonete da equipe de Controle de Endemias
- 01 Caminhonete de pequeno porte, da equipe de Controle de Endemias
- 01 Ambulância do SAMU.

RECURSOS HUMANOS

| SETOR | QUANT. TOTAL | DEFICIT |
|---|----------------------------|---------|
| Agente Controle de Endemias | 10 | 02 |
| Supervisor de Campo | 01 | |
| Vigilância Epidemiológica | 02 | |
| Vigilância Sanitária | 09 | |
| Assistência (médica-enfermagem) UBS e ESF | 46 | |
| Cobertura de Estratégia Saúde da Família (78%) | 30 agentes comunitários | |

1.2 Infestação e Escorpionismo no Município



Sistema SINAN

<http://tabnet.datasus.gov.br/cgi/deftohtm.exe?sinannet/cnv/animaisp.def>

Obs.: Não tivemos óbitos até o momento.

| ANO | | | | | | | Espécie |
|-------------|-------------|-----------|---------------|-------------------|---------------------|--------------|----------------|
| 2018 | Notificação | Atendidas | Não Atendidas | Imóveis positivos | Imóveis pesquisados | Com acidente | |
| | 2 | 2 | 0 | 0 | 4 | | |
| | | | | | | | |
| | | | | | | | Espécie |
| 2019 | Notificação | Atendidas | Não Atendidas | Imóveis positivos | Imóveis pesquisados | Com acidente | T. Serrulatus |
| | 44 | 43 | 1 | 14 | 156 | 26 | 20 |
| | | | | | | | |
| | | | | | | | Espécie |
| 2020 | Notificação | Atendidas | Não Atendidas | Imóveis positivos | Imóveis pesquisados | Com acidente | T. Serrulatus |
| | 24 | 24 | 0 | 0 | 109 | 15 | 24 |
| | | | | | | | |
| | | | | | | | |

Sistema Escorpio - <http://www.saude.sp.gov.br/sucen-superintendencia-de-controle-de-endemias/>

1.3 Estratificação de Risco

- Coleta de lixo domiciliar na área urbana: A coleta de lixo domiciliar na área urbana;
- Retirada de resíduos sólidos de domicílios/escolas e creches/cemitérios: São realizadas periodicamente através de mutirão da limpeza a cada 3 meses, já as escolas, creches e cemitério são retirados todas as vezes que forem necessários.
- Condições dos locais de depósitos de resíduos sólidos e de caçambas: Os resíduos sólidos e os materiais das caçambas são destinados para uma área fora do perímetro urbano e uma parte deste material é reaproveitado.
- Condições de terrenos baldios: Os terrenos baldios são fiscalizados e os proprietários notificados para que realizem a limpeza do terreno.
- Manejo de parques e praças: Os parques e praças são mantidos limpos através de roçadas na grama e podas nas árvores durante todo o ano com uma maior frequência nos meses mais chuvosos.
- Manejo da rede de esgoto e de águas pluviais: As águas pluviais, que coletados pelos bueiros são limpos anualmente e sempre que necessário.
- Lixo em terrenos: Também é realizada com frequência a retirada de lixos que a população descarta no perímetro da cidade como, por exemplo, a margem da linha férrea que corta a nossa cidade e em terrenos baldios.
- A nota do município de palmital no ranking do Programa Verde e Azul é trecentésimo trigésimo primeiro.

1- Área 1: Cemitério Municipal localizado no centro do município com uma área de 41000m² com muitos jazigos malconservados e com dificuldade de encontrar proprietários. A limpeza do local é realizada com frequência, bem como a retirada de resíduos orgânicos como restos de flores é realizada por caçambas comuns. A retirada de resíduos sólidos como materiais de reforma, restos de caixão são retirados frequentemente, e também realizados por caçambas comuns.

2- Área 2: Bairro Jardim Paulista, especificadamente na Rua Ceara e Rua da Fapip, com uma área aproximada de 4500 m², abrange famílias carentes, maioria dos moradores trabalham com reciclagem nos quintais, algumas casas destruídas por má conservação, vegetação alta, acúmulo de madeira, proprietário não responde as orientações de limpeza e conservação, há muitos relatos de avistamento de escorpião e infestação em residências vizinhas.

3- Área 3: Área Industrial na periferia, especificadamente na Rua Antônio Alonso (denominado casas de risco), com uma área aproximada de 2500 m², abrange famílias carentes, alguma casa com acúmulo de reciclagem, quintais maus cuidados, acúmulo de madeira, proprietário não responde as orientações de limpeza e conservação, servindo de possíveis criadouros para escorpião.

4- Área 4: Bairro Vila São José, na Rua Coronel Afonso Negrão, na proximidade do Horto Florestal, 15000 m², algumas com má conservação, vegetação alta, proprietário não responde as orientação de limpeza e conservação, há muitos relatos de avistamento de escorpião e infestação em residências vizinhas.

| Áreas vulneráveis para escorpião | Detalhes da área: | Nível de Prioridade |
|-----------------------------------|--|--|
| Área 1: Cemitério | <p>Tamanho da área a ser explorada na busca Todas as alamedas do cemitério, 41000 m²;</p> <p>Risco para trabalhadores durante a busca: Área com túmulos malconservados estreitando de passagens;</p> <p>Facilitadores para a busca: Imóvel público acesso fácil;</p> <p>Dificultadores para busca: Não há dificultadores para as buscas;</p> <p>Reincidência da área Área com avistamento de escorpiões recorrentes;</p> | Alta - área que já registrou acidente e tem avistamento de escorpião no mínimo 1/mês. |
| Área 2: Bairro Jardim Paulista | <p>Tamanho da área a ser explorada na busca Todos os quarteirões área com 4500 m²;</p> <p>Risco para trabalhadores durante a busca: Área com vegetação alta, estreita e escura, terreno íngreme;</p> <p>Facilitadores para a busca: Acesso fácil, usuários facilitam o acesso, proprietário permite busca;</p> <p>Dificultadores para busca: Algumas casas possuem muito acúmulo de materiais inservíveis,</p> <p>Reincidência da área Área com avistamento de escorpiões recorrentes;</p> | Alta - área que já registrou acidente e tem avistamento de escorpião no mínimo 1/mês. |
| Área 3: Área Industrial periferia | <p>Tamanho da área a ser explorada na busca Todos os quarteirões área com 2500 m²;</p> <p>Risco para trabalhadores durante a busca: Casas com acúmulo de madeiras e materiais inservíveis;</p> <p>Facilitadores para a busca: Acesso fácil, usuários facilitam o acesso, proprietário permite busca;</p> <p>Dificultadores para busca Algumas casas possuem muito acúmulo de materiais inservíveis,</p> <p>Reincidência da área Área com avistamento de escorpiões recorrentes;</p> | Média – área que já registrou acidente e tem avistamento de escorpião pelo menos 1/mês. |
| Área 4: Bairro Vila São José | <p>Tamanho da área a ser explorada na busca Todos os quarteirões área com 15000 m²;</p> <p>Risco para trabalhadores durante a busca: Casas com acúmulo de madeiras e materiais inservíveis;</p> <p>Facilitadores para a busca: Acesso fácil, usuários facilitam o acesso, proprietário permite busca;</p> <p>Dificultadores para busca Algumas casas possuem muito acúmulo de materiais inservíveis,</p> <p>Reincidência da área Área com avistamento de escorpiões recorrentes;</p> | Alta - área que já registrou acidente e tem avistamento de escorpião no mínimo 1/mês. |

2. OBJETIVOS

2.1 Geral

- Diagnosticar e estratificar áreas de risco para intensificação de ações de vigilância e controle do escorpião, com foco na redução da infestação, do escorpionismo e da mortalidade.

2.2 Específicos

- Reduzir o número de acidentes por escorpião em humanos, com desenvolvimento de ações de: educação em saúde, mobilização social, integração com intersectorialidade e manejo ambiental;
- Reduzir a infestação em “área(s) de prioridade URGENTE”, pré-estratificadas, reduzindo o encontro acidental “homem x escorpião”, visando anular/reduzir os óbitos naquela localidade;
- Reduzir a infestação por escorpião no âmbito do município, qualificando os agentes e intensificando ações de manejo de forma individualizada para áreas com maior nível de prioridade, propondo intervenções específicas além das gerais, centradas nos procedimentos operacionais padrão (POP);
- Articular, prover e racionalizar os materiais e insumos necessários para as ações de controle do escorpião no âmbito municipal, de acordo com a competência do nível de gestão;
- Prover o adequado registro e análise de dados das ações programadas, bem como a divulgação das informações do monitoramento da implementação do plano, com vistas a subsidiar a sensibilização dos gestores, profissionais da saúde e população.

3 VIGILÂNCIA DO ANIMAL E HUMANA

3.1 Notificação

Quando houver escorpionismo a notificação do SINAN (animais peçonhentos) deverá ser preenchida pela unidade do primeiro atendimento, em seguida encaminhada para a Vigilância Epidemiológica. Após ser alimentada no SINAN (Sistema de Informação de Agravos e Notificação) a ficha de notificação de escorpião é encaminhada para o setor de Endemias para que seja efetuado o atendimento residencial, seja urbano ou rural.

3.1.1 Para caso de avistamento ou captura de escorpião pelo munícipe:

O munícipe ao capturar ou avistar um escorpião em sua residência, o mesmo deve comunicar a unidade de saúde a que pertence. A unidade de saúde fica responsável em encaminhar ao setor de Endemias à ficha de notificação de escorpião, devidamente preenchida. (em anexo 1)

Anexo 1- Fluxo de atenção após a notificação da captura ou avistamento do escorpião.

1-Unidade recebe o comunicado de presença de escorpião em um imóvel ou área

2-Registra o comunicado na Ficha de Notificação seguindo as instruções de preenchimento

3- Comunica a Vigilância Epidemiológica local sobre o local do encontro do escorpião e/ ou captura

4-Equipe municipal faz visita ao local para capturar o escorpião e preenche o Boletim de Atendimento seguindo as instruções de atendimentos municipal.

5-A equipe de endemias registra o atendimento no sistema Escorpião

6-Equipe municipal registra com foto e encaminha o escorpião de espécie diferente a Sucen Regional.

7- Orienta promoção e prevenção para evitar escorpionismo.

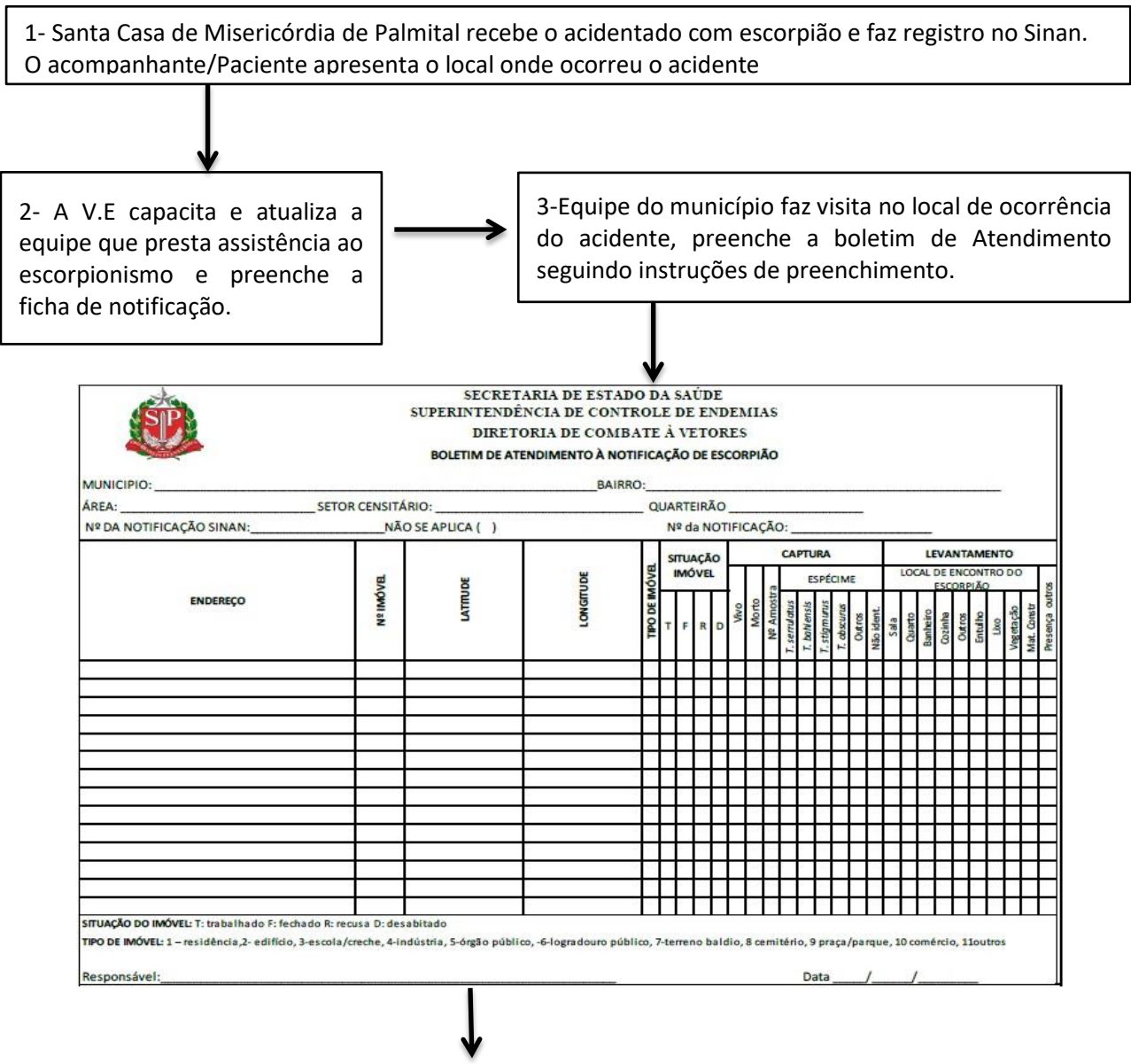
3. 1.2 Na ocorrência de acidente com escorpião

O profissional da saúde (da: atenção básica, média ou alta complexidade) que fizer o atendimento deverá preencher o instrumento SINAN. Instrumento disponível no endereço:

<http://portalsinan.saude.gov.br/acidente-por-animais-peconhentos>.

Segue anexo

Anexo 1 - Fluxo de atenção após o acidente por escorpião com entrada no Hospital ou Atenção Básica



1- Atenção Básica (UBS ou ESF) recebe:
 A) Informação de local com escorpião;
 B) Recebe da população o escorpião capturado;
 C) Recebe caso de escorpionismo e registra SINAN município faz visita no local

2- Intervenção para C
 Encaminhar para alta complexidade (Santa Casa de Misericórdia de Palmital/ e/ou pontos estratégicos (Upa Assis)

3-Intervenção A e B
 A UBS ou ESF comunica a Vigilância Epidemiológica e a equipe municipal através da Ficha notificação.

SECRETARIA DE ESTADO DA SAÚDE
SUPERINTENDÊNCIA DE CONTROLE DE ENDEMIAS
Diretoria de Combate à Vetores
FICHA DE NOTIFICAÇÃO DE ESCORPIÃO Nº _____

DATA: ____/____/____

NOTIFICANTE: _____

MUNICÍPIO: _____ BAIRRO: _____

ENDEREÇO: _____ Nº _____ COMPL: _____

CEP: _____ TEL: (____) _____ TIPO DE IMÓVEL: _____

PONTO DE REFERENCIA: _____

GEORREFERENCIAMENTO: latitude: _____ longitude: _____

LOCAL DE CAPTURA DO ESCORPIÃO : _____ HORÁRIO: _____

QUANTIDADE DE EXEMPLAR ENTREGUE: vivo: _____ morto: _____ () não entregue

ESPÉCIME : () *T.serrulatus* () *T. bahiensis* () *T.stigmurus* () *T. obscurus* () Outros () Não ident.

HOUVE ACIDENTE? () SIM () NÃO

Nº SINAN: _____ () Não se aplica

UNIDADE NOTIFICANTE: _____

NOME (quem preencheu a notificação): _____

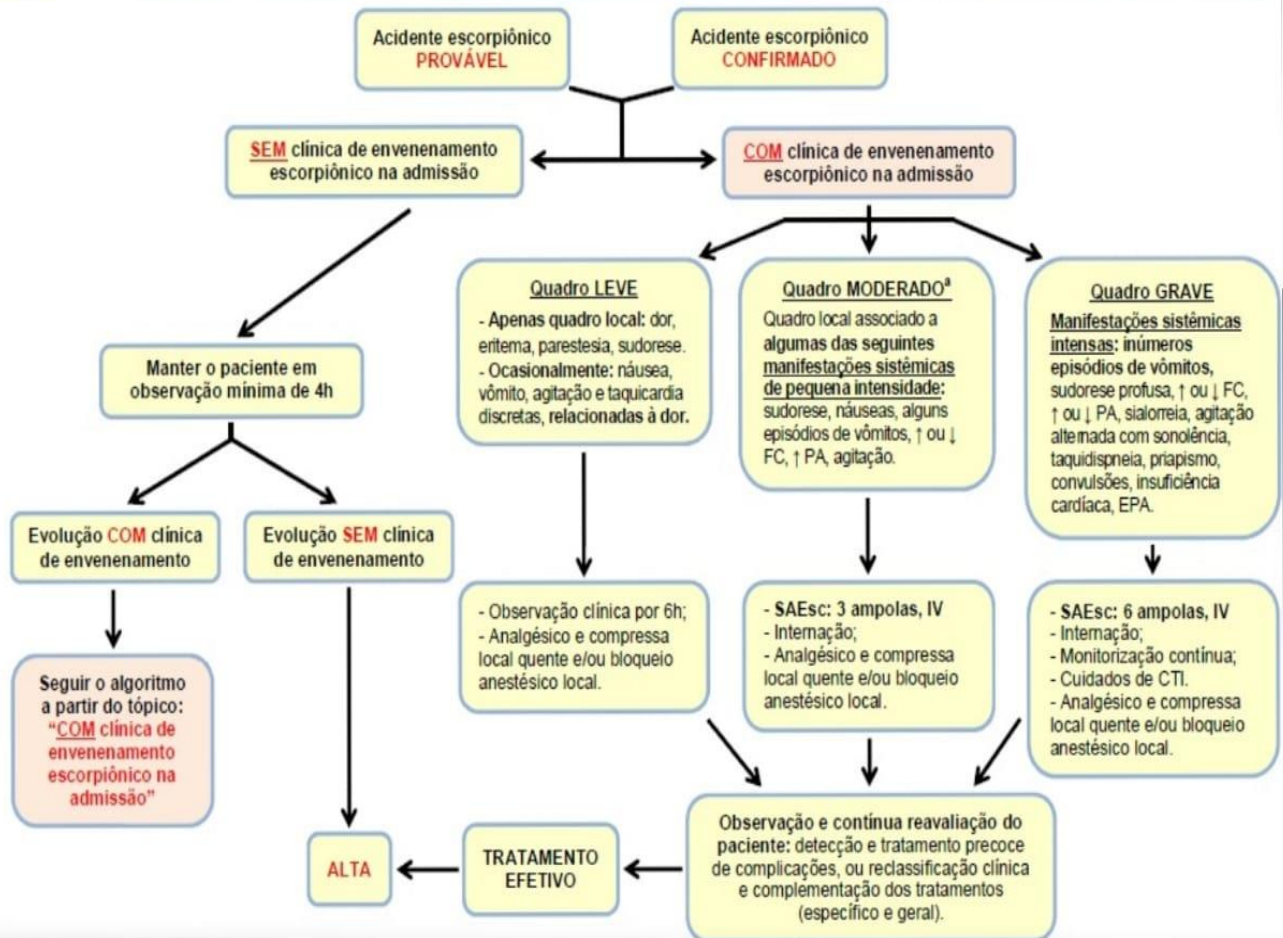
CARGO/FUNÇÃO: _____

ASSINATURA: _____

4-Orientam promoção e prevenção para evitar o escorpionismo

EM CASO DE DIFICULDADE PARA EXECUÇÃO DO TRABALHO A EQUIPE PODE ACIONAR A VIGILÂNCIA SANITÁRIA PARA AUTUAÇÕES DE COMPETENCIA DO ORGÃO.

ANEXO 2 – ACIDENTE ESCORPIÔNICO



* **Acidente moderado:** Soroterapia formalmente indicada em crianças de até 7 anos. Nas crianças acima dos 7 anos e nos adultos com quadro moderado de escorpionismo, tratar inicialmente a dor e avaliar o paciente. Se persistirem as manifestações sistêmicas, mesmo após a analgesia, iniciar soroterapia.

IMPORTANTE: Todo paciente submetido a tratamento soroterápico deve ficar em observação por, no mínimo, 24h.

Legenda: SAEsc - Soro antiescorpioniço; IV - Intravenoso; PA - Pressão arterial; FC - Frequência cardíaca; EPA - Edema Pulmonar Agudo; CTI - Centro de Terapia Intensiva.

OBS: Na falta do SAEsc, utilizar o SAA [soro antiaracnídico (*Loxosceles, Phoneutria e Tityus*)].

3.2 Atendimento à notificação

As notificações devem ser preenchidas corretamente, por todas as unidades de saúde e posteriormente encaminhada ao setor de Endemias Municipal, para que seja feita o atendimento na residência do encontro do escorpião e nas casas vizinhas, formando uma cruz.

3.2.1 Investigação na notificação sem acidente:

A investigação ocorre quando tem denuncia de algum munícipe por telefone ou até mesmo quando o próprio munícipe comparece na unidade de saúde a faz a notificação por escrito, a notificação é encaminhada para o setor de Endemias, que estará indo fazer o atendimento no local do encontro do escorpião.

3.2.2 Investigação em local onde houve acidente:

Quando ocorre escorpionismo a notificação é feita e digitada no SINAN, conseqüentemente encaminhada para o setor de Endemias para que seja efetuado o atendimento no local, a investigação deve ser feita procurando os escorpiões no microhabitat mais provável (área interna e externa dos imóveis), como em roupas e sapatos, assoalhos e rodapés soltos, ralos de cozinha e banheiro, entulhos, terrenos baldios, materiais de construção abandonados, lixo domiciliar. O local do encontro/captura do animal pelo morador deve ser amplamente pesquisado na busca ativa. No caso de ocorrência em zona rural, deve-se estabelecer um raio de 100m para essa busca ativa.

3.2.3 Investigação por Busca Ativa:

A busca ativa de escorpiões deverá ser realizada tanto na área interna do domicílio como na área externa. Na natureza os escorpiões, por serem animais pequenos e terem hábitos noturnos, são de difícil encontro em ambiente natural. Quando encontrados, frequentemente fogem e se abrigam em frestas, buracos, em troncos e folhas caídas, mas podem também permanecer imóveis, principalmente quando apresentam coloração do corpo similar ao do ambiente em que estão. Na área urbana o animal se adapta e utiliza alguns dispositivos que dão a eles a mesma condição para a fuga da captura escondendo-se embaixo de materiais de construção, lixos, objetos descartados entre outros.

Este procedimento se aplica quando houver referência da população indicando o encontro/captura de escorpião em uma determinada localidade e/ou quando houver escorpionismo.

- **Urgente** - ocorrência de morte ou mais de 3 acidentes na área ou próximo dela
- **Alta** - área com registro de acidente e com notificação de avistamento de escorpião (mínimo de 1/mês).
- **Média** - área sem acidente, mas com notificação de avistamento de escorpião (mínimo de 2/meses).
- **Baixa** - área com notificação de avistamento de escorpião a cada 6 meses

3.3. Monitoramento, Análise e Socialização das informações

| 2018 / 2019 / 2020 | Total notificações | Notificações não atendidas | Número de exemplares / espécie | Local | IID |
|--------------------|--------------------|----------------------------|--------------------------------|-------|------|
| | 70 | 1 | 22 | | 5,20 |
| Sala | | | Residência 20 | 1 | |
| Quarto | | | Escola 1 | 2 | |
| Banheiro | | | Cemitério 1 | 1 | |
| Cozinha | | | | 1 | |
| Entulho | | | | 1 | |
| Outros | | | | 7 | |

<http://200.144.1.24/escorpio/index.php>

3.4 Vigilância e Assistência a Acidentados

Quando ocorre o escorpionismo, os acidentados são encaminhados para a Santa Casa de Misericórdia Palmital-Sp, sito a Rua Alameda da Paz número 80, onde o paciente ficará em observação para avaliação médica para ver os sinais e sintomas e agravamento, se houver necessidade de soro o mesmo será encaminhado pelo transporte municipal para UPA (Unidade de Pronto Atendimento de Assis).

3.4.1 Locais de acesso e cuidados

Considerando um tempo máximo de 1h30min entre a picada e a soroterapia específica, foi considerada a organização existente para o atendimento de Urgência e Emergência no UPA de Assis, que é referência para o município de Palmital-Sp.

Para o primeiro atendimento após o acidente com o escorpião, verificou-se que o município dispõe de Unidades Básicas de Saúde, Serviços de Pronto Atendimento, e serviço de transporte de ambulância nas 24 horas.

Foi feito mapeamento na RS de Assis, utilizando o site Google Maps, calculando-se, dentre as rotas, aquela com o menor tempo entre cada município e o ponto estratégico mais próximo e recalculando o tempo em relação aos municípios que podem vir a ser um ponto estratégico. Assis e Paraguaçu Paulista.



| Município | 1º Atendimento | Ponto Estratégico | Referência Terciária | |
|-----------|----------------------------------|---------------------------------|---|---|
| | | | Adulto | Criança |
| Palmital | UBS/PS da Santa Casa de Palmital | UPA de Assis CNES 7640307 | Hospital Regional de Assis CNES 2083094 | Hospital Regional de Assis CNES 2083094 |

Unidade de Pronto Atendimento de Assis - UPA: sito a Rua Osmar Luchini, 670, Jardim Aeroporto, Assis-SP. Telefone: (18) 3324-4565 ou 3322-5619.

Santa Casa de Paraguaçu Paulista: sito a Rua Caramuru, 568, Centro, Paraguaçu Paulista-SP. Telefone: (18) 3361-1133.

4 MANEJO AMBIENTAL

| Nível de prioridade | Ações a serem desenvolvidas | Ações de educação à população |
|---|--|---|
| <p>Urgente ocorrência de morte ou mais de 3 acidentes na área ou próximo dela</p> | <p>Visita casa a casa em até 72 horas após a ocorrência da morte e/ou acidentes recidivantes por escorpião. Vistoriar raio de 30 metros, partindo do local da morte ou acidente, aumentando gradativamente enquanto houver captura de animais. Em caso de área vulnerável para escorpiões, repetir a visita técnica de 3 em 3 meses.</p> | <p>Orientações gerais para prevenção de acidente com escorpião no domicílio e Peridomicílio (folder)</p> <p>Orientações gerais para a captura segura de escorpiões (folder)</p> <p>Orientações gerais para prevenção de acidente com escorpião no cemitério (folder)</p> |
| <p>Alta área que já teve acidente e tem notificação de avistamento no mínimo 1X/mês.</p> | <p>Visita casa a casa na semana de ocorrência do acidente/avistamento, partindo do local do ocorrido. Vistoriar raio de 30 metros aumentando gradativamente enquanto houver captura de animais. Em caso de área vulnerável para escorpiões repetir a visita técnica de 3 em 3 meses.</p> | <p>Orientações gerais para prevenção de acidente com escorpião no domicílio e peridomicílio (folder)</p> <p>Orientações gerais para a captura segura de escorpiões (folder)</p> <p>Orientações gerais para prevenção de acidente com escorpião no cemitério (folder)</p> |
| <p>Média área com notificação de avistamento de escorpião pelo menos 1/meses.</p> | <p>Visita casa a casa na semana a partir da notificação do avistamento do escorpião, partindo do local do avistamento. Vistoriar raio de 30 metros aumentando gradativamente enquanto houver captura de animais. Em caso de área vulnerável para escorpiões repetir a visita técnica de 4 em 4 meses.</p> | <p>Orientações gerais para prevenção de acidente com escorpião no domicílio e peridomicílio (folder)</p> <p>Orientações gerais para a captura segura de escorpiões (folder)</p> <p>Orientações gerais para prevenção de acidente com escorpião no cemitério (folder)</p> |
| <p>Baixa área com notificação de avistamento de escorpião 1/cada 6 meses</p> | <p>Visita casa a casa no mês da notificação do avistamento, partindo do local do ocorrido. Vistoriar raio de 30 metros aumentando gradativamente enquanto houver captura de animais. Em caso de área vulnerável para escorpiões repetir a visita técnica de 6 em 6 meses.</p> | <p>Orientações gerais para prevenção de acidente com escorpião no domicílio e Peri domicílio (folder)</p> <p>Orientações gerais para a captura segura de escorpiões (folder)</p> <p>Orientações gerais para prevenção de acidente com escorpião no cemitério (folder)</p> |

5 EDUCAÇÃO EM SAÚDE

| Objetivo Pedagógico | Metodologia | Organização/Execução | Público Alvo | Cronograma |
|---|--|----------------------|---|-------------|
| 1 Treinar agentes ACÉs para atuar no manejo e controle de escorpiões | Slides, POP | Municipal | Agentes municipais (agentes de controle de endemias, agentes comunitários de saúde, entre outros) com contato direto em seu trabalho relacionado ao controle de escorpião | 2020 e 2021 |
| 2 Realizar palestras em escolas/creches sobre a prevenção de acidentes com escorpião e o que fazer nesses casos | Ativa <ul style="list-style-type: none"> com exposição dialogada ou roda de conversa problematização da situação | Municipal | Alunos da rede educacional do município | 2020 e 2021 |
| 3 Promover fóruns de discussão com a área de atenção básica sobre prevenção de acidentes com escorpião e o que fazer nesses casos | Ativa <ul style="list-style-type: none"> com exposição dialogada ou roda de conversa problematização da situação | Municipal | Médicos, enfermeiros, auxiliares de enfermagem e agentes comunitários de saúde | 2020 e 2021 |
| 4 Promover fóruns de discussão com a área de meio ambiente (Programa Verde Azul) para prevenção de acidentes com escorpião e o que fazer nesses casos | Ativa <ul style="list-style-type: none"> com exposição dialogada ou roda de conversa problematização da situação | Municipal | Engenheiros, técnicos ambientais, biólogos | 2020 e 2021 |
| 5 Promover fóruns de discussão com o setor da Educação | Ativa <ul style="list-style-type: none"> com exposição dialogada ou roda de conversa problematização da situação | Municipal | Secretaria de Educação, professores | 2020 e 2021 |
| 6 Promover fóruns de discussão com o setor de Obras e Infraestrutura | Ativa <ul style="list-style-type: none"> com exposição dialogada ou roda de | Municipal | Secretario de Obras e colaboradores | 2020 e 2021 |

Relação de contatos- Prefeitura Municipal de Palmital.

| Setor | Telefone | E-mail |
|----------------------|----------------|---------------------------------------|
| Vigilância sanitária | (18) 3351-1597 | visa.palmital@gmail.com |
| Secretaria de Saúde | (18) 33512457 | coordenadorve@palmita.sp.gov.br |
| Prefeitura municipal | (18) 33519333 | secretariagabinete@palmital.sp.gov.br |
| Controle de endemias | (18) 33512456 | dengue@palmital.sp.gov.br |

SECRETARIA MUNICIPAL DE SAÚDE DE PALMITAL – SP.

Rua: João Leone, 430

Tel.: (18) 3351 2456

