



PREFEITURA MUNICIPAL DE DRACENA
SECRETARIA MUNICIPAL DE SAÚDE E HIGIENE PÚBLICA
Avenida José Bonifácio, 950 – Fone (18) 3822-3038
Dracena – SP - CEP 17900-000

PLANO DE AÇÃO PARA MANEJO E CONTROLE DE ESCORPIÃO

2020

Dracena – SP 2020

Equipe elaboradora

Aline da Silva Andrade

Chefe de Informação, Educação e Comunicação / Diretora de Vigilância em Saúde Substituta

SUMÁRIO

1. <u>INTRODUÇÃO</u>	04
1.1. Caracterização do Município.....	04
1.2. Infestação e Escorpionismo no Município	08
1.3. Estratificação de Risco.....	09
2. <u>OBJETIVOS</u>	11
2.1. <u>Geral</u>	11
2.2. <u>Específicos</u>	11
3. <u>VIGILÂNCIA DO ANIMAL e HUMANA</u>	11
3.1. Notificação.....	11
3.1.1 De avistamento ou captura do escorpião pelo munícipe	12
3.1.2 Na ocorrência de acidente com escorpião.....	13
3.2. Atendimento à Notificação	15
3.2.1 Notificação sem acidente.....	15
3.2.2 Notificação com acidente.....	15
3.2.3 Investigação por busca ativa.....	15.
3.3 Monitoramento, Análise e Socialização das informações.....	15
3.4 Vigilância e Assistência a Acidentados*	15
3.4.1 Locais de acesso e cuidados	15
4.MANEJO AMBIENTAL.....	17
5.EDUCAÇÃO EM SAÚDE.....	19
6. CRONOGRAMA OPERACIONAL.....	20
7. PLANILHA DE CUSTO.....	23

1. INTRODUÇÃO

1.1 Caracterização do Município

Nome: **Prefeitura Municipal de Dracena**

Endereço: **Avenida José Bonifácio, 1437**

CEP: **17900 000**

CNPJ: **44.880.060/0001**

Código do IBGE: **3514403**

Prefeito Municipal: **Juliano Brito Bertolini**

Órgão Gestor: **Secretaria Municipal de Saúde**

Secretario Municipal de Saúde: **Ronize Seefelder Flávio de Corsi**

Endereço: **Rua Espírito Santo, 135**

Telefone/Fax: **18 3822 3151**

Tipo de Gestão: **Plena de Atenção Básica**

E-mail: **saúde@dracena.sp.gov.br**

Populações (IBGE: população estimada02019): **46.796 habitantes**

Densidade demográfica: **88,64 hab/km²**

Número de imóveis existentes na área urbana: **19.799**

Número de pontos estratégicos: **50**

Número de imóveis especiais: **30**

Porcentagem de esgotamento sanitário: **94,1%**

Porcentagem de arborização de vias públicas: **95,9%**

Porcentagem de urbanização de vias públicas: **45,3%**

IDH = **0,776**

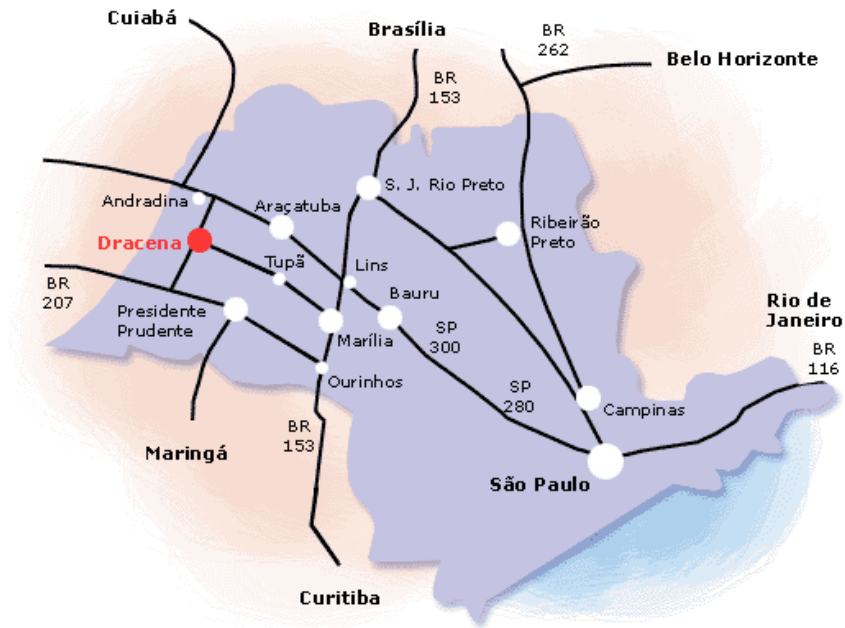
Taxa de escolaridade de 06 a 14 anos de idade: **98,2%**

Cemitérios = **01 (público)**

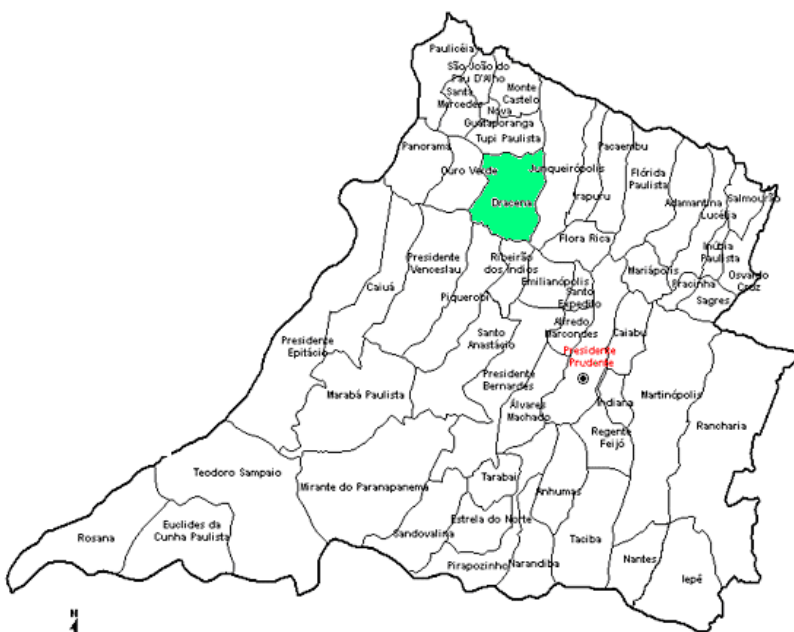
ORGANIZAÇÃO POLÍTICO-ADMINISTRATIVA

- Município : Dracena -SP
 - Fundação: 08 de dezembro de 1945
- Emancipação política : 4 de abril de 1949

LOCALIZAÇÃO DE DRACENA NO ESTADO DE SP



LOCALIZAÇÃO DE DRACENA NA REGIÃO



CARACTERÍSTICAS GERAIS DO MUNICÍPIO

Dracena está localizada na região Oeste paulista; pertence a 10ª Região Administrativa do governo do Estado de São Paulo. Limita-se Norte: Tupi Paulista; Sul: Presidente Venceslau, Santo Anastácio e Piquerobi; Leste: Junqueirópolis; Oeste: Ouro Verde. Fica distante 651 km da capital, São Paulo e 17 km da Cidade de Presidente Prudente onde fica localizada a sede da DRS e SUCEN.

A população de Dracena, de acordo com o censo de 2013 é de 45.346 habitantes. A área da unidade territorial do município é de 488,044 km², com densidade Demográfica de 84,2 hab/km². O Município possui topografia suave a ondulada, cuja hidrografia encontra-se localizada sobre o Aquífero Guarani e as Bacias Hidrográficas: Rio do Peixe e Rio Aguapeí. Média pluviométrica anual de 1.513 mm (últimos 3 anos), com temperatura máxima: 36,52°C - média: 24,52°C - mínima: 12,75°C. O clima é temperado úmido com inverno seco e verão quente. Cwa, segundo classificação de KÖPPEN. Altitude: 396,22 metros acima do nível do mar, Latitude: 21° 28' 57" S e Longitude: 51° 31' 58" W.

Atividades Econômicas

Turismo: O município possui vocação para o ecoturismo, turismo rural e turismo cultural.

Veículos de Comunicação: Emissoras de rádio AM (Regional e Nossa Rádio), FM (Liberal, 87, 94,5 e 95 FM), dois jornais (Regional e Interativo), uma sucursal de TV (Fronteira/Rede Globo) e repetidoras das TVs Record, SBT, Bandeirantes, Cultura, RIT e Rede Vida.

Transporte: É feito pelas rodovias estaduais pavimentadas denominadas SP 294 que faz a interligação entre o município e a capital, além da SP 563 que faz a ligação entre as regiões Sorocabana, Alta Paulista e Noroeste. Internamente possui estradas municipais e vicinais pavimentadas fazendo a ligação intermunicipal e escoamento da produção. É servida também pelas empresas de transporte coletivo; Expresso Adamantina, Expresso Prata, Jandaia, Reunidas e Viação São Luiz.

Indústria e Comércio: Forte crescimento do setor sucroalcooleiro aliado ao alto potencial regional para a cultura da cana-de-açúcar trouxe à região cinco usinas, sendo uma delas neste município, e as demais instaladas nos municípios adjacentes contribuem consideravelmente para o desenvolvimento local, 01 Distrito Comercial e 02 Distritos Industriais, além de indústrias de leite (Laticínios), carne (Frigoríficos – bovino, ovinos, suínos, aves), frutas (Indústria de processamento de frutas), couro (Curtume), Café (Beneficiamento) e Cooperativas atuantes no município e região.

Infra Estrutura Municipal

Aeroporto: Aeroporto Estadual de Dracena, na estrada municipal João Araújo. Pista asfaltada. A pista é de 1.500 metros de comprimento e 30 metros de largura, é dotado de hangar. Sigla SDDR; Latitude 21°27'40" S; Longitude 51°36'24" W; PUB 8WNW UTC-3 DAESP; Funcionamento Nascer ao Por do Sol; altitude 372 m (1220 pés).

Transporte Coletivo Urbano: O serviço é prestado por empresa terceirizada. Saneamento: 98% do esgoto são coletados e tratados.

Pavimentação Asfáltica: 96% da Cidade é dotada de asfalto.

Abastecimento de Água Potável: 13 Poços Semi-Artesianos (EMDAEP)

Energia Elétrica: Abastecida pela ELEKTRO S.A

Esporte, Cultura e Lazer: 2 ginásios de esportes; 2 estádios municipal; 1 teatro; 1 centro de lazer, esporte e cultura, com salão de festas e quadra poli esportiva; 3 clubes particulares; 3 pesqueiros.

Bairros e Distritos: Distrito de Jamaica e Distrito de Jaciporã, e 15 bairros.

Instituições Financeiras: 11 agências bancárias.

Atendimento à Saúde: 01 Hospital, 01 AME – Ambulatório Médico de Especialidades, 01 Empresa Municipal de Saúde, 01 Pronto Atendimento Municipal, 01 CAPS, 01 CCZ, 01 Vigilância Sanitária e Epidemiológica, 01 Centro de Saúde, 01 Ambulatório de Saúde Mental, 01 Unidade de Fisioterapia, 05 PAS (Jd Brasilândia, Jd Alvorada, Jd Santa Clara, Distrito de Jaciporã e Distrito de Jamaica), 02 ESF (Jd Jussara e Jardim Brasilândia)

Educação: 10 escolas municipais de ensino fundamental infantil, 08 escolas de ensino infantil, 04 escolas estaduais de ensino fundamental e médio, 02 escolas particulares de ensino fundamental e médio, 01 escola técnica municipal, 01 escola técnica estadual.

Ensino Superior: 01 Universidade, 01 Centro de Ensino e 01 Fundação.

Segurança: Delegacia Seccional de Polícia, 25º Batalhão da Polícia Militar, 1ª Companhia da Polícia Militar, 3º Pelotão de Policiamento Rodoviário, 3º Sub-Grupamento do Corpo de Bombeiros, 3º Pelotão de Policiamento Ambiental, Delegacia de Investigações Gerais, Delegacia de Investigações Sobre Entorpecentes, Delegacia de Defesa da Mulher, 1ª Distrito Policial, 2º Distrito Policial, 25ª Circunscrição Regional de Trânsito, Cadeia Pública, Penitenciária Compacta de regime fechado.

Assistência técnica e extensão rural - ATER: Serviços prestados pela Coordenadoria de Assistência Técnica Integral – CATI.

Entidades empresariais e civis: ACE -Associação Comercial e Empresarial, PAE –Posto de Atendimento ao Empreendedor, Sindicato dos Empregados no comércio de Dracena, Sindicato Patronal Rural, Sindicato dos Trabalhadores Rurais, Associação dos Produtores Rurais, Escritório do CREA, Associação dos Engenheiros, APCD Associação Paulista dos Cirurgiões Dentistas, APM Associação Paulista de Medicina.

Entidades Assistenciais: APMIAD – Associação de Proteção à Maternidade, à Infância e a Adolescência de Dracena, Grupo de Fraternidade Espírita “Severino Chagas”, Associação de Proteção a Criança de Dracena “Casa do Menor”, AVAHU – Associação de Valorização Humana, APAE – Associação de Pais e Amigos dos Excepcionais de Dracena, Associação Projeto Esperança, SOS – Serviços de Obras Sociais, PROEDUC – Associação de Inclusão Social na Educação, Associação Amigos do Projeto Guri, INA - Instituição Novo Amanhecer, Asilos, AVAPAC, Albergue, Pousada Bom Samaritano, Casa de Proteção ao Adolescente.

Clubes de Serviços: Lions Clube, Rotary Club, Rotaract Club e Lojas Maçônicas.

Religião: Catolicismo Romano, Protestantismo (Adventista, Batista, Metodista, Congregação, Presbiteriana), Pentecostais, Mormonismo, Testemunhas de Jeová, Espiritismo, Umbanda.

Estrutura de Recursos de Saúde

01 Hospital (Santa Casa)

01 AME – Ambulatório Médico de Especialidades,

01 Secretaria Municipal da Saúde:

01 Centro de Saúde - CSI Dr. Takashi Enokibara

08 PAS nos bairros: Jd Brasilândia, Jd Alvorada, Jd Santa Clara, Jd Brasilândia, Jd Campo Belo, Paulo Vendramini, Frei Moacir I, Distrito de Jaciporã e Distrito de Jamaica

02 Estratégia de Saúde da Família nos bairros: Jardim Jussara e Jardim Brasilândia

01 PAM - Pronto Atendimento Municipal

01 CAPS – Centro de Apoio Psicossocial

01 CCZ – Centro de Controle de Zoonoses

01 Vigilância Sanitária e Epidemiológica,

01 Ambulatório de Saúde Mental,

01 Unidade de Fisioterapia,

01 Laboratório Local de Dracena

1.2 Infestação e Escorpionismo no Município

Em Dracena nos últimos 05 anos houve um aumento expressivo na quantidade de acidentes com escorpiões, segue dados:

2019 = 193 acidentes e nenhum óbito

2018 = 167 acidentes e nenhum óbito

2017 = 18 acidentes e nenhum óbito

2016 = 14 acidentes e nenhum óbito

2015 = 09 acidentes e nenhum óbito

1.3 Estratificação de Risco

A coleta de lixo domiciliar no município de Dracena ocorre de forma setorizada de segunda à sábado em todo o município e nos distritos de Jaciporã, Jamaica e o Bairro landara, assim como também a coleta seletiva que é realizada pela Cooperativa Cotrares. Também existe no município a coleta de folhas e galhos que segue o mesmo cronograma da coleta seletiva.

A Secretaria de Agricultura e Meio Ambiente é responsável pela limpeza de áreas verdes, praças e espaços públicos (escolas, cemitérios, unidades de saúde, etc), bem como a disponibilização de caçambas para população carente, e o descarte destes resíduos é feito no aterro sanitário.

Os terrenos baldios particulares são notificados quando necessário pelo setor de fiscalização da Prefeitura de Dracena para que realizam a limpeza, em caso de não cumprimento é lavrado multa.

A Vigilância Epidemiológica realiza de 2 a 3 vezes ao ano Mutirão de limpeza no município, nos últimos anos tem sido feito em parceria com a EMDAEP, Secretaria de Agricultura e Secretaria de Obras, neste trabalho é recolhido todo e qualquer material que possa ser criadouro do *Aedes Aegypti* e também para escorpiões, como móveis velhos, latas, pneus, etc.

O município de Dracena está na colocação 73 do ranking do Município Verde Azul com a nota 80,11.

Áreas de concentração dos acidentes e da infestação

1 – Área 1 – Residências próximas a terrenos baldios ou áreas verdes. Muitos destes locais apresentam mato alto ou restos de materiais descartados de forma inadequada

2 - Área 2 – Residências próximas a obras. Muitos destes locais apresentam restos de materiais de construção que não fica guardado de forma adequado sendo um possível criadouro de escorpiões

3 – Área 3 – Cemitério Municipal. Muitos jazigos em estado de má conservação.

Classificação as áreas por nível de prioridade, conforme descritivo abaixo:

Áreas vulneráveis para escorpião	Detalhes da área:	Nível de Prioridade
1. Residência próxima à área verde ou	Tamanho da área a ser explorada na busca Visita em cruz, sendo as residências das laterais do notificante, frente, fundos e terreno baldio ou área	Alta - área que já registrou acidente e tem notificação de avistamento no mínimo 1/mês.

terreno baldio	<p>verde próximos</p> <p>Risco para trabalhadores durante a busca: Área com vegetação alta e matérias acumulados</p> <p>Facilitadores para a busca: Acesso fácil nas áreas verdes, usuários facilitam o acesso, proprietário permite busca</p> <p>Dificultadores para busca Não há acesso sem a presença do proprietário, proprietário não permite busca</p> <p>Reincidência da área Área com notificações/ avistamento de escorpiões reincidentes</p>	
2. Residência próxima à obra	<p>Tamanho da área a ser explorada na busca Visita em cruz, sendo as residências das laterais do notificante, frente, fundos e terreno baldio ou área verde próximos</p> <p>Risco para trabalhadores durante a busca: Local com material de construção que não ficam guardados de forma adequada</p> <p>Facilitadores para a busca: Exemplo: acesso fácil, usuários facilitam o acesso, proprietário permite busca</p> <p>Dificultadores para busca Não há acesso sem a presença do proprietário, proprietário não permite buscas</p> <p>Reincidência da área Exemplo: área com notificações/ avistamento de escorpiões reincidentes</p>	Alta - área que já registrou acidente e tem notificação de avistamento no mínimo 1/mês.
3. Cemitério Municipal	<p>Tamanho da área a ser explorada na busca Visitoria em todos os túmulos (este local já é um Ponto Estratégico e visitado a cada 15 dias)</p> <p>Risco para trabalhadores durante a busca: Locais com má conservação, jazigos quebrados</p> <p>Facilitadores para a busca: Acesso fácil</p> <p>Reincidência da área</p>	Alta - área que já registrou acidente e tem notificação de avistamento no mínimo 1/mês.

	Área com avistamento de escorpiões reincidentes, e notificações de residências próximas que encontrem escorpiões.	
--	---	--

2. OBJETIVOS

2.1 Geral

- ✓ Diagnosticar e estratificar áreas de risco para intensificação de ações de vigilância e controle do escorpião, com foco na redução da infestação, do escorpionismo e da mortalidade.

2.2 Específicos

- ✓ Reduzir o número de acidentes por escorpião em humanos, com desenvolvimento de ações de: educação em saúde, mobilização social, integração com intersetorialidade e manejo ambiental;
- ✓ Reduzir a infestação em “área(s) de prioridade URGENTE”, pré estratificadas, reduzindo o encontro acidental “homem x escorpião”, visando anular/reduzir os óbitos naquela localidade;
- ✓ Reduzir a infestação por escorpião no âmbito do município, qualificando os agentes e intensificando ações de manejo de forma individualizada para áreas com maior nível de prioridade, propondo intervenções específicas além das gerais, centradas nos procedimentos operacionais padrão (POP);
- ✓ Articular, prover e racionalizar os materiais e insumos necessários para as ações de controle do escorpião no âmbito municipal, de acordo com a competência do nível de gestão;
- ✓ Prover o adequado registro e análise de dados das ações programadas, bem como a divulgação das informações do monitoramento da implementação do plano, com vistas a subsidiar a sensibilização dos gestores, profissionais da saúde e população.

3 VIGILÂNCIA DO ANIMAL E HUMANA

3.1 Notificação

A Notificação de escorpião deve ser feita na Vigilância Epidemiológica quando o munícipe encontrar um mesmo não havendo a captura e também feita em caso de acidentes quando recebe atendimento médico decido a acidente no Pronto Atendimento Municipal.

Em caso de acidentes o Pronto Atendimento repassa ao Setor de Vigilância Epidemiológica a ficha de Notificação para que seja realizado os trabalhos de campo e orientações, bem como para alimentação de sistema.

3.1.1 Para caso de avistamento ou captura de escorpião pelo munícipe:

Receber o munícipe no prédio do CEDRAC, onde está localizado o setor de Vigilância Epidemiológica na Avenida Expedicionários nº 950, Centro, ou pelo telefone 3822-2621. Segue abaixo a ficha de notificação.

Ficha de busca ativa de escorpiões

Nº _____

Data da solicitação ____/____/____ Meio de comunicação | pessoal | telefone | eletrônico | imprensa

Solicitante: _____

Endereço: _____ Município _____

Bairro: _____ Telefone: _____

Tipo de imóvel: | casa | apartamento | escola | comércio | escritório | indústria | terreno baldio | outro _____

Data da visita ____/____/____

Perguntas ao morador ou solicitante

Houve acidente? | sim | não Se sim, data acidente ____/____/____ Procurou atendimento | sim | não

Nome do acidentado _____

Onde encontrou | sala | copa/cozinha | banheiro | dormitório | depósito/dispensa | corredor | garagem | porão | sótão | jardim/quintal
| outro local _____

Houve visita anterior? | sim | não Se sim, foram adotadas as recomendações? | sim | não

Há quanto tempo? ____ | dias | meses | anos As recomendações foram efetivas? | sim | não | parcialmente

O imóvel dispõe de: rede de água | sim | não rede de esgoto | sim | não coleta de lixo | sim | não

Dados de coleta/captura de escorpião

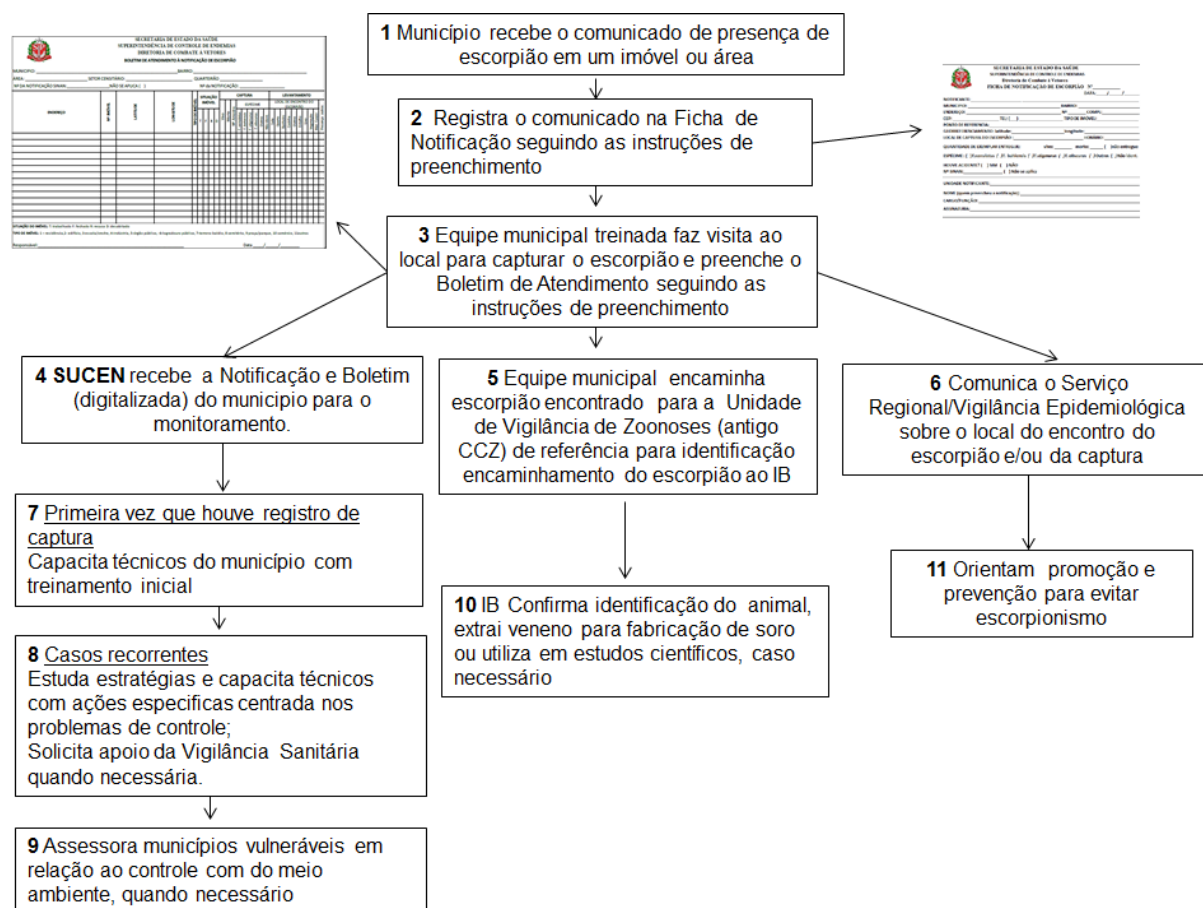
Houve coleta/captura | sim | não nº _____ Os animais foram coletados/capturados | mortos | vivos

Descrição do local de coleta/captura _____

Atendente _____

Assinatura do solicitante: _____

Figura X - Fluxo de atenção após a notificação da captura ou avistamento do escorpião.

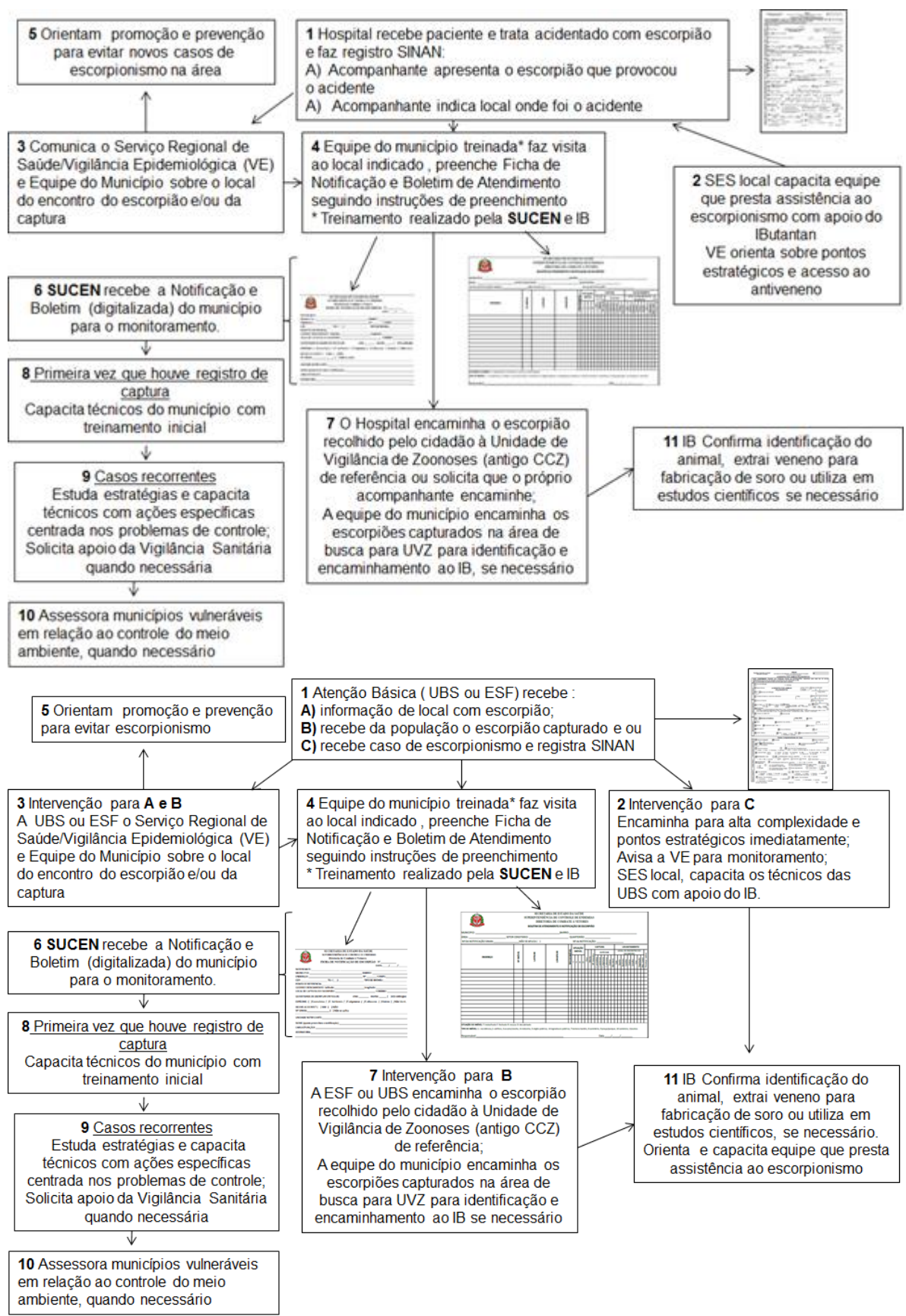


3. 1.2 Para caso em que ocorre acidente com escorpião

O profissional da saúde (da: atenção básica, média ou alta complexidade) que fizer o atendimento deverá preencher o instrumento SINAN. Instrumento disponível no endereço:

<http://portalsinan.saude.gov.br/acidente-por-animais-peconhentos>

Figura X - Fluxo de atenção após o acidente por escorpião com entrada no Hospital ou Atenção Básica.



3.2 Atendimento à notificação

O munícipe que encontra o escorpião deve vir até o Setor de Vigilância Epidemiológica para realizar a notificação, a partir disto uma equipe treinada irá até o local de captura/avistamento e realizará a busca ativa e o preenchimento de boletim de atendimento, são vistoriados o local de notificação, as residências da frente, fundos, laterais direita e esquerda.

3.2.1 Investigação na notificação sem acidente:

As notificações sem acidentes seguem os mesmos procedimentos das notificações com acidentes. Todos os locais são vistoriados, realizado a busca ativa e orientações

3.2.2 Investigação em local onde houve acidente:

O mesmo procedimento é feito no atendimento a acidentes, porém a ficha de notificação é realizada no Pronto Atendimento Municipal onde o acidentado foi consultado, e este setor nos encaminha a ficha ser realizado os procedimentos necessários.

3.2.3 Investigação por Busca Ativa:

A investigação deverá obedecer ao nível de prioridade, conforme estabelecido pelo município

- **Urgente** - ocorrência de morte ou mais de 3 acidentes na área ou próximo dela
- **Alta** - área com registro de acidente e com notificação de avistamento de escorpião (mínimo de 1/mês).
- **Média** - área sem acidente, mas com notificação de avistamento de escorpião (mínimo de 2/meses).
- **Baixa** - área com notificação de avistamento de escorpião a cada 6 meses

3.3 Monitoramento, Análise e Socialização das informações

A digitação de notificações e acidentes de escorpiões no Sistema Escorpião foi iniciada em 2020, sendo de janeiro a maio 91 notificações, 02 notificações não atendidas, 16 acidentes, nenhuma espécie capturada.

3.4 Vigilância e Assistência a Acidentados

3.4.1 Locais de acesso e cuidados

Bairros do município	Ponto Estratégico 1
<i>Todos os bairros de Dracena</i>	<p><i>PAM (Pronto Atendimento Municipal)</i></p> <p><i>Rua Virgílio Pagnozzi n° 822, Bairro Jardim Jussara</i></p> <p><i>Telefone: 3822-4515</i></p> <p><i>Atendimento 24 horas com equipe treinada, e atendimento de pediatria</i></p>
<i>Distrito de Jaciporã</i>	<p><i>PAM (Pronto Atendimento Municipal)</i></p> <p><i>Rua Virgílio Pagnozzi n° 822, Bairro Jardim Jussara</i></p> <p><i>Telefone: 3822-4515</i></p> <p><i>Atendimento 24 horas com equipe treinada, e atendimento de pediatria</i></p> <p><i>Distância: 12 km</i></p> <p><i>Tempo médio do percurso: 10 minutos</i></p>
<i>Distrito de Jamaica</i>	<p><i>PAM (Pronto Atendimento Municipal)</i></p> <p><i>Rua Virgílio Pagnozzi n° 822, Bairro Jardim Jussara</i></p> <p><i>Telefone: 3822-4515</i></p> <p><i>Atendimento 24 horas com equipe treinada, e atendimento de pediatria</i></p> <p><i>Distância: 10 km</i></p> <p><i>Tempo médio do percurso: 10 minutos</i></p>
<i>Bairro Iandara</i>	<p><i>PAM (Pronto Atendimento Municipal)</i></p> <p><i>Rua Virgílio Pagnozzi n° 822, Bairro Jardim Jussara</i></p> <p><i>Telefone: 3822-4515</i></p> <p><i>Atendimento 24 horas com equipe treinada, e atendimento de pediatria</i></p>

	<p><i>Distância: 12 km</i></p>
--	--------------------------------

Tempo médio do percurso: 15 minutos

4 MANEJO AMBIENTAL

<i>Nível de prioridade</i>	<i>Ações a serem desenvolvidas</i>	<i>Ações de educação à população</i>
Urgente ocorrência de morte ou mais de 3 acidentes na área ou próximo dela	<p><i>Visita casa a casa em até 72 horas após a ocorrência da morte e/ou acidentes recidivantes por escorpião. Vistoriar raio de 30 metros, partindo do local da morte ou acidente, aumentando gradativamente enquanto houver captura de animais.</i></p> <p><i>Em caso de área vulnerável para escorpiões, repetir a visita técnica de 3 em 3 meses.</i></p>	<p><i>Orientações gerais para prevenção de acidente com escorpião no domicílio e peridomicílio (folder)</i></p> <p><i>Orientações gerais para a captura segura de escorpiões(folder)</i></p> <p><i>Orientações gerais para prevenção de acidente com escorpião no cemitério (cartilha e folder)</i></p>
Alta área que já teve acidente e tem notificação de avistamento no mínimo 1X/mês.	<p><i>Visita casa a casa na semana de ocorrência do acidente/avistamento, partindo do local do ocorrido. Vistoriar raio de 30 metros aumentando gradativamente enquanto houver captura de animais.</i></p> <p><i>Em caso de área vulnerável para escorpiões repetir a visita técnica de 3 em 3 meses.</i></p>	<p><i>Orientações gerais para prevenção de acidente com escorpião no domicílio e peridomicílio(folder)</i></p> <p><i>Orientações gerais para a captura segura de escorpiões(folder)</i></p> <p><i>Orientações gerais para prevenção de acidente com escorpião no cemitério (cartilha e folder)</i></p>
Média área com notificação de avistamento de escorpião pelo menos 2/meses.	<p><i>Visita casa a casa na semana a partir da notificação do avistamento do escorpião, partindo do local do avistamento.</i></p> <p><i>Vistoriar raio de 30 metros aumentando gradativamente enquanto houver captura de animais.</i></p> <p><i>Em caso de área vulnerável para escorpiões repetir a visita técnica de 4 em 4 meses.</i></p>	<p><i>Orientações gerais para prevenção de acidente com escorpião no domicílio e peridomicílio(folder)</i></p> <p><i>Orientações gerais para a captura segura de escorpiões(folder)</i></p> <p><i>Orientações gerais para prevenção de acidente com escorpião no cemitério (cartilha e folder)</i></p>

<p>Baixa área com notificação de avistamento de escorpião 1/cada 6 meses</p>	<p><i>Visita casa a casa no mês da notificação do avistamento, partindo do local do ocorrido. Vistoriar raio de 30 metros aumentando gradativamente enquanto houver captura de animais.</i></p> <p><i>Em caso de área vulnerável para escorpiões repetir a visita técnica de 6 em 6 meses.</i></p>	<p><i>Orientações gerais para prevenção de acidente com escorpião no domicílio e peridomicílio (folder)</i></p> <p><i>Orientações gerais para a captura segura de escorpiões(folder)</i></p> <p><i>Orientações gerais para prevenção de acidente com escorpião no cemitério (cartilha e folder)</i></p>

5 EDUCAÇÃO EM SAÚDE

Objetivo Pedagógico	Metodologia	Organização/Execução	Público Alvo	Cronograma
1. Formar agentes municipais para atuar no manejo e controle de escorpiões	EAD	Estadual/UNIFESP	Agentes municipais (agentes de controle de vetor, agentes comunitários de saúde, entre outros) com contato direto em seu trabalho relacionado ao controle de escorpião	2020 e 2021
2. Realizar palestras em escolas/creches/universidades sobre a prevenção de acidentes com escorpião e o que fazer nesses casos	Ativa <ul style="list-style-type: none"> com exposição dialogada ou roda de conversa problematização da situação 	Municipal	Alunos da rede educacional do município	2020
33. Promover fóruns de discussão com a área de atenção básica ou primária da saúde sobre prevenção de acidentes com escorpião e o que fazer nesses casos	Ativa <ul style="list-style-type: none"> com exposição dialogada ou roda de conversa problematização da situação 	Municipal	Médicos, enfermeiros, auxiliares de enfermagem e agentes comunitários de saúde	2020, com periodicidade de 2 meses
4. Promover fóruns de discussão com a área de meio ambiente (Programa Verde Azul) para prevenção de	Ativa <ul style="list-style-type: none"> com exposição dialogada ou roda de 	Municipal	Engenheiros, técnicos ambientais, biólogos	2020, com periodicidade de 2 meses

acidentes com escorpião e o que fazer nesses casos	conversa • problematização da situação			
5 Alerta de medidas preventivas	Mídia (rádio, jornal e TV)	Municipal	População em geral	2020, 2021 com periodicidade mensal

6 CRONOGRAMA OPERACIONAL

Ações para implementação do plano de manejo e controle de escorpião no município	Ano 2020												Ano 2021												
	ja n	fe v	ma r	ab r	ma i	ju n	ju l	ag o	se t	ou t	no v	de z	ja n	fe v	ma r	ab r	ma i	ju n	ju l	ag o	se t	ou t	no v	de z	
<ul style="list-style-type: none"> • Escrever o plano <ul style="list-style-type: none"> ○ Reunir o grupo técnico para elaboração do plano municipal; 							X																		

<p>○ Contatar áreas intersectoriais da prefeitura para discussões de planos específicos: UVZ, secretaria de obras e infraestrutura, educação, atenção básica, meio ambiente entre outras</p>									X																
<p>○ Discutir com técnicos locais a estratificação de áreas</p>									X																

de risco																									
<ul style="list-style-type: none"> • Implementar o plano <ul style="list-style-type: none"> ○ Formar agentes municipais para atuar no manejo e controle de escorpíões 									X					X											

<ul style="list-style-type: none">• Avaliação da implantação<ul style="list-style-type: none">○ Indicadores dos Sistemas escorpio e SINAN													X										
---	--	--	--	--	--	--	--	--	--	--	--	--	---	--	--	--	--	--	--	--	--	--	--

7 PLANILHA DE CUSTOS

Produto	Utilização	Quantidade e/ano	Valor Unitário	Valor Total
Panfletos informativos	Atividade educativa	20.000	R\$ 0,30	R\$ 6.000,00
Faixas	Atividade educativa	10	R\$ 250,00	R\$ 2.500,00
Banners	Atividade educativa	03	R\$ 200,00	R\$ 600,00
Gravação de texto para para som de rua	Atividade educativa	02	R\$ 50,00	R\$ 100,00
Pinça anatômica	Trabalho de campo	10	R\$ 35,00	R\$ 350,00
Caixa para exemplares capturados	Trabalho de campo	10	R\$ 30,00	R\$ 300,00
Luva de raspa de couro	Trabalho de campo	20	R\$ 12,00	R\$ 240,00
Aluguel de caçamba para limpeza de quintal de morador carente com criadouro de escorpiões	Atividade educativa e de campo	300	R\$ 80,00	R\$ 24.000,00
	Consumo			
	Equipamento			
	Total geral = R\$ 34.090,00			

SECRETARIA MUNICIPAL DE SAÚDE E HIGIENE PÚBLICA DE DRACENA

Rua Espírito Santo nº 135
 Tel.: (18) 3822-3151 – e-mail: diretoriasaude@dracena.sp.gov.br
ve-vetores@draceba.sp.gov.br